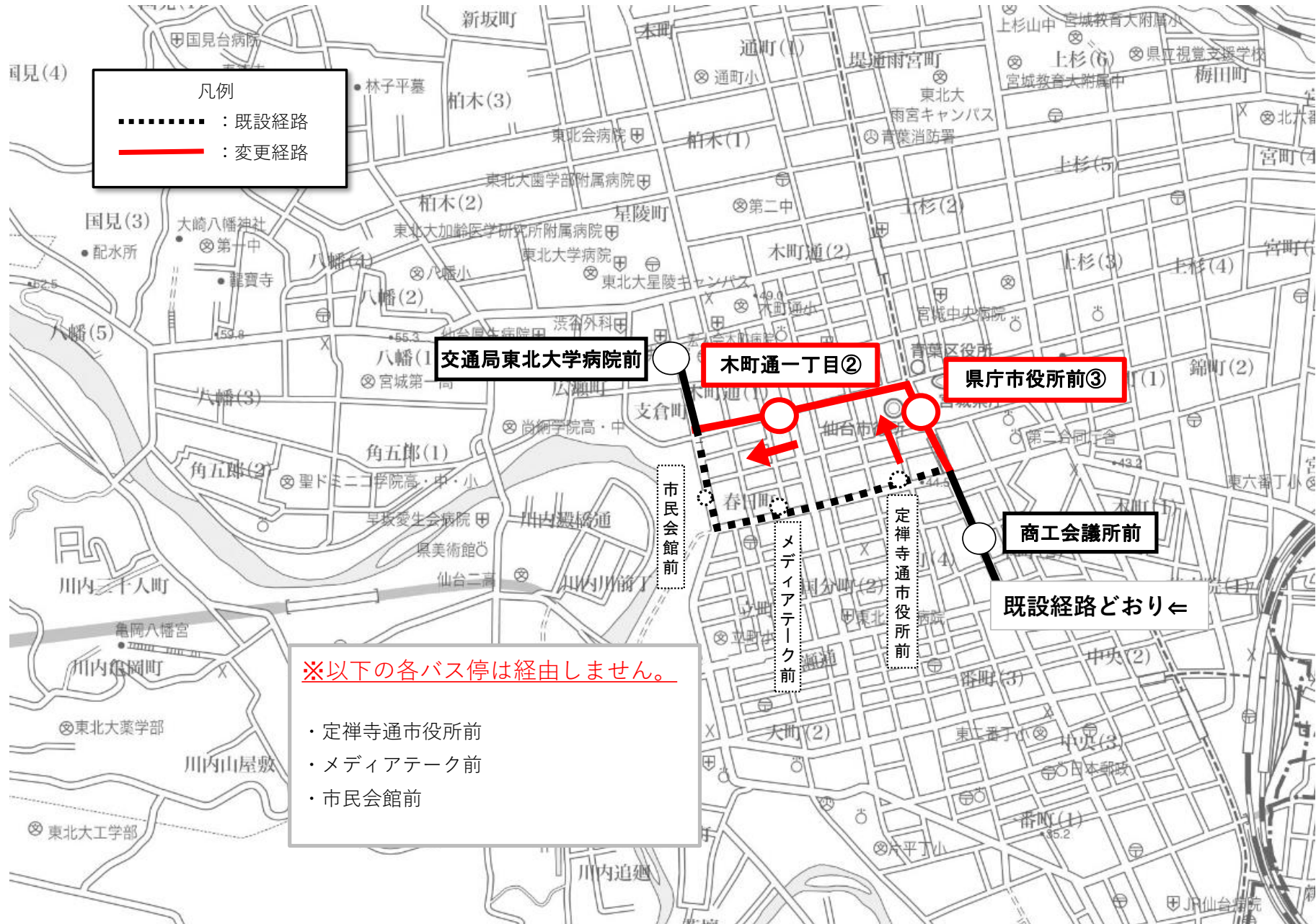


【図1】

5月16日 青葉まつり

変更経路：既設経路→県庁市役所前→木町通一丁目→交通局東北大学病院前

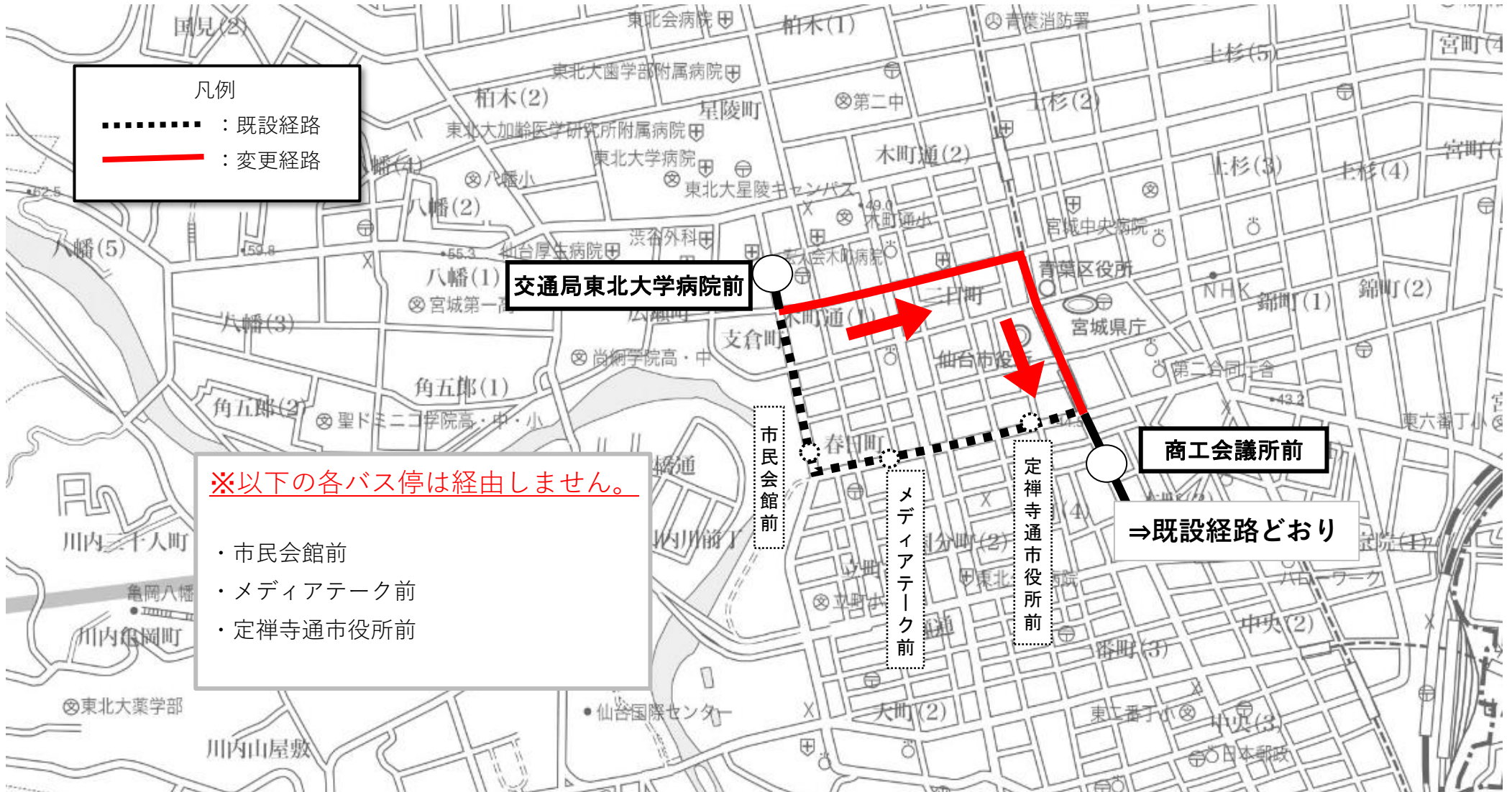


(国土地理院地図を加工して作成)

【図2】

5月16日17日 青葉まつり

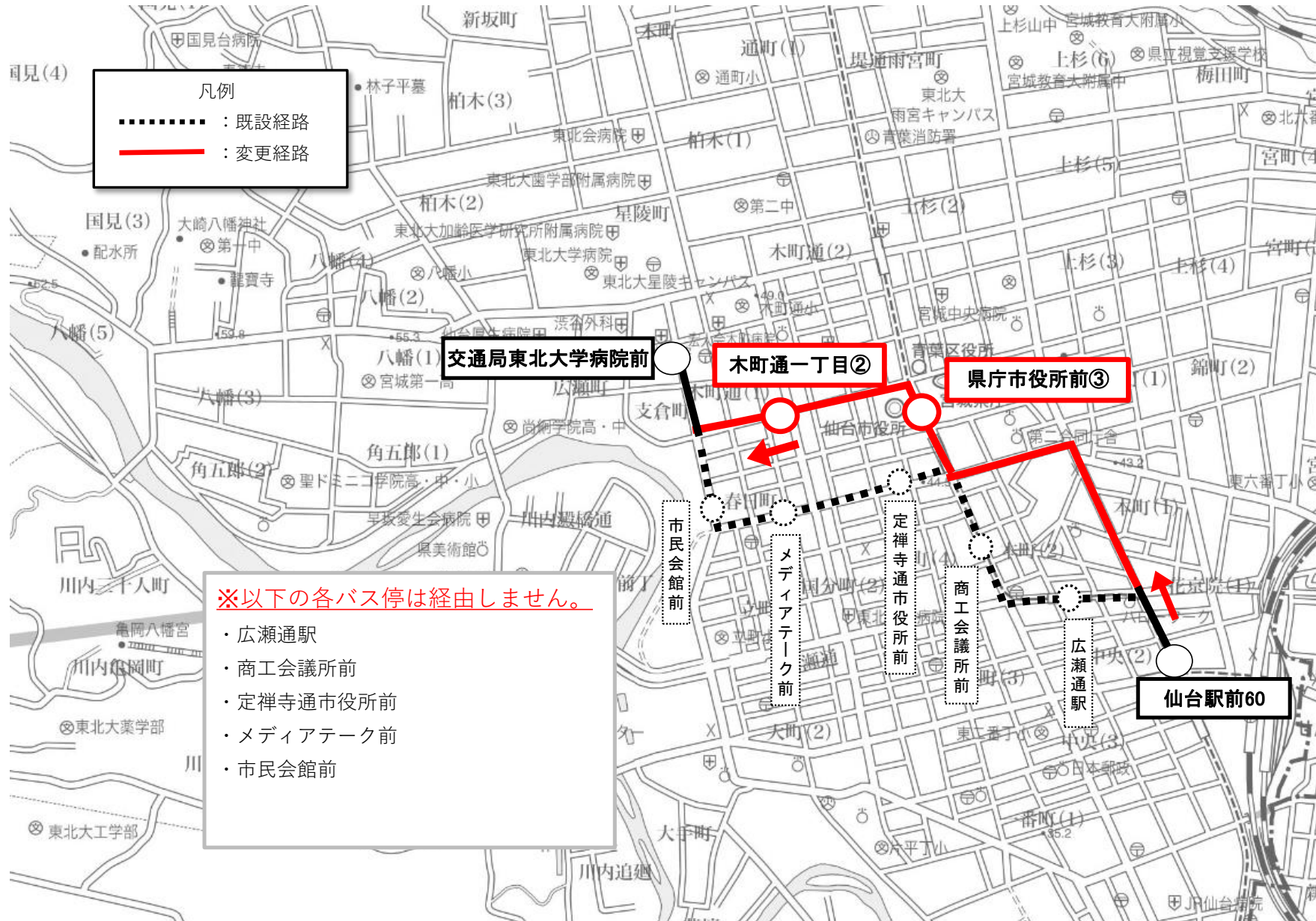
変更経路：交通局東北大学病院前→北二番丁通經由→商工会議所前→既設経路



【図3】

5月17日 青葉まつり

変更経路：既設経路→仙台駅前60番→（直進愛宕上杉通・錦町公園左折）→右折・県庁市役所前
→（北一番丁経由）→木町通一丁目→交通局東北大学病院前



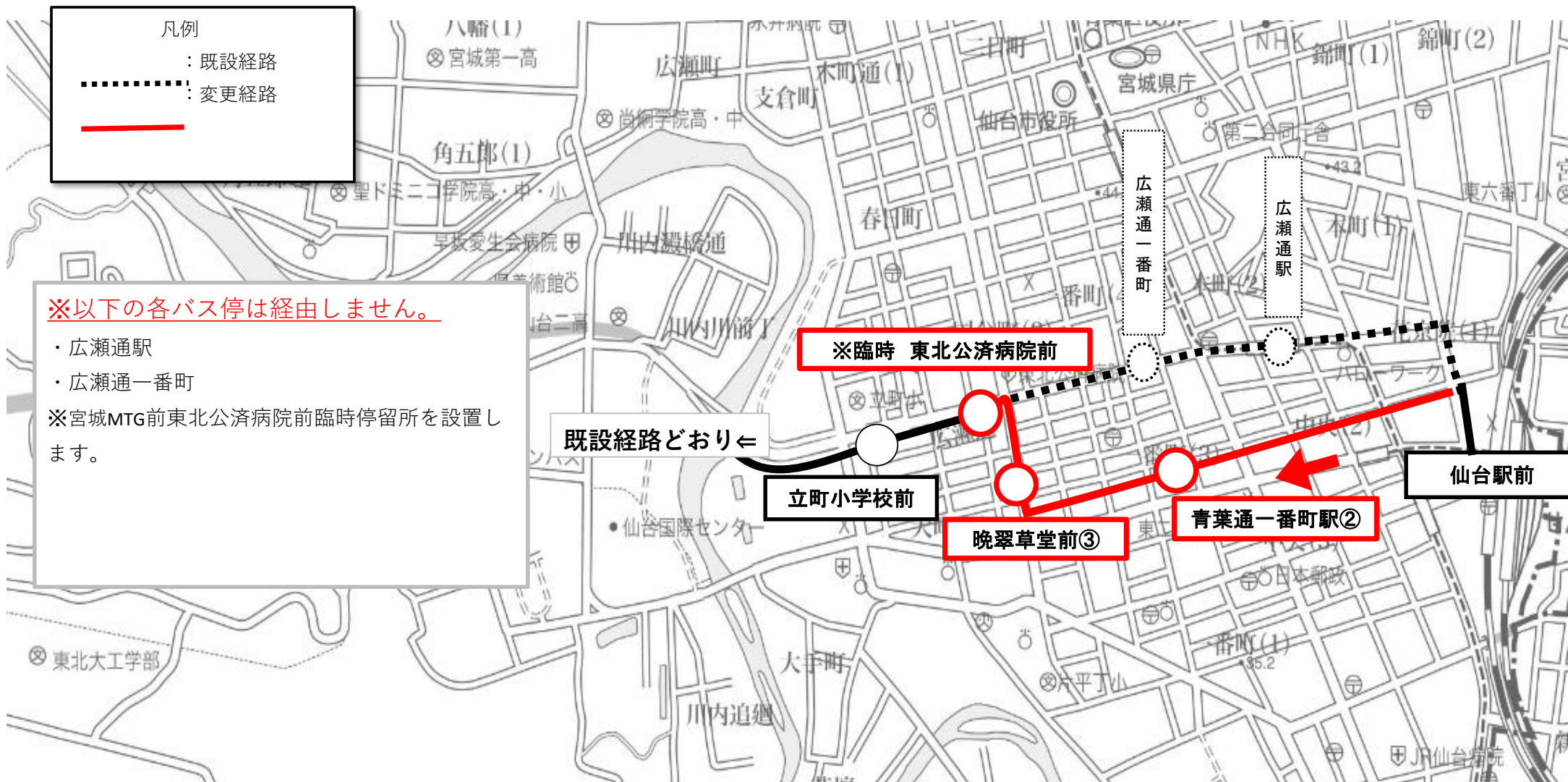
【図4】

5月17日 青葉まつり

○広瀬通下り（愛宕上杉通→東二番丁通間）

変更経路：仙台駅前→青葉通一番町駅②→晩翠草堂前③→（広瀬通左折）

→臨時・東北公済病院戦災復興記念館前（宮城MTG前）→立町小学校前→既設経路



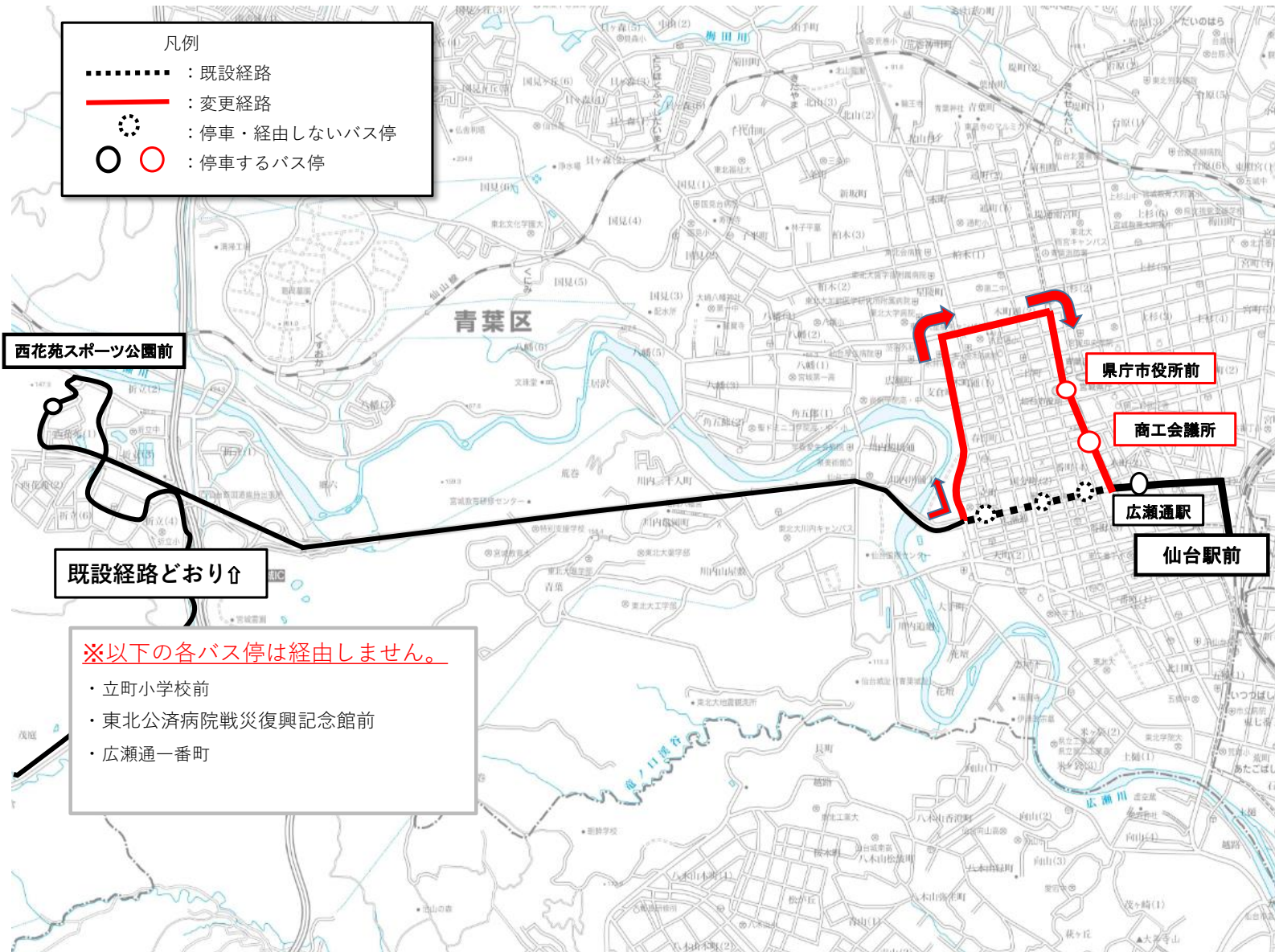
(国土地理院地図を加工して作成)

【図5】

5月17日 青葉まつり

○折立・茂庭台線（茂庭台一丁目発）<S760>

変更経路：茂庭台一丁目発→既設経路→西花苑スポーツ公園前→（無停車）→県庁市役所前→商工会議所前→広瀬通駅→仙台駅前



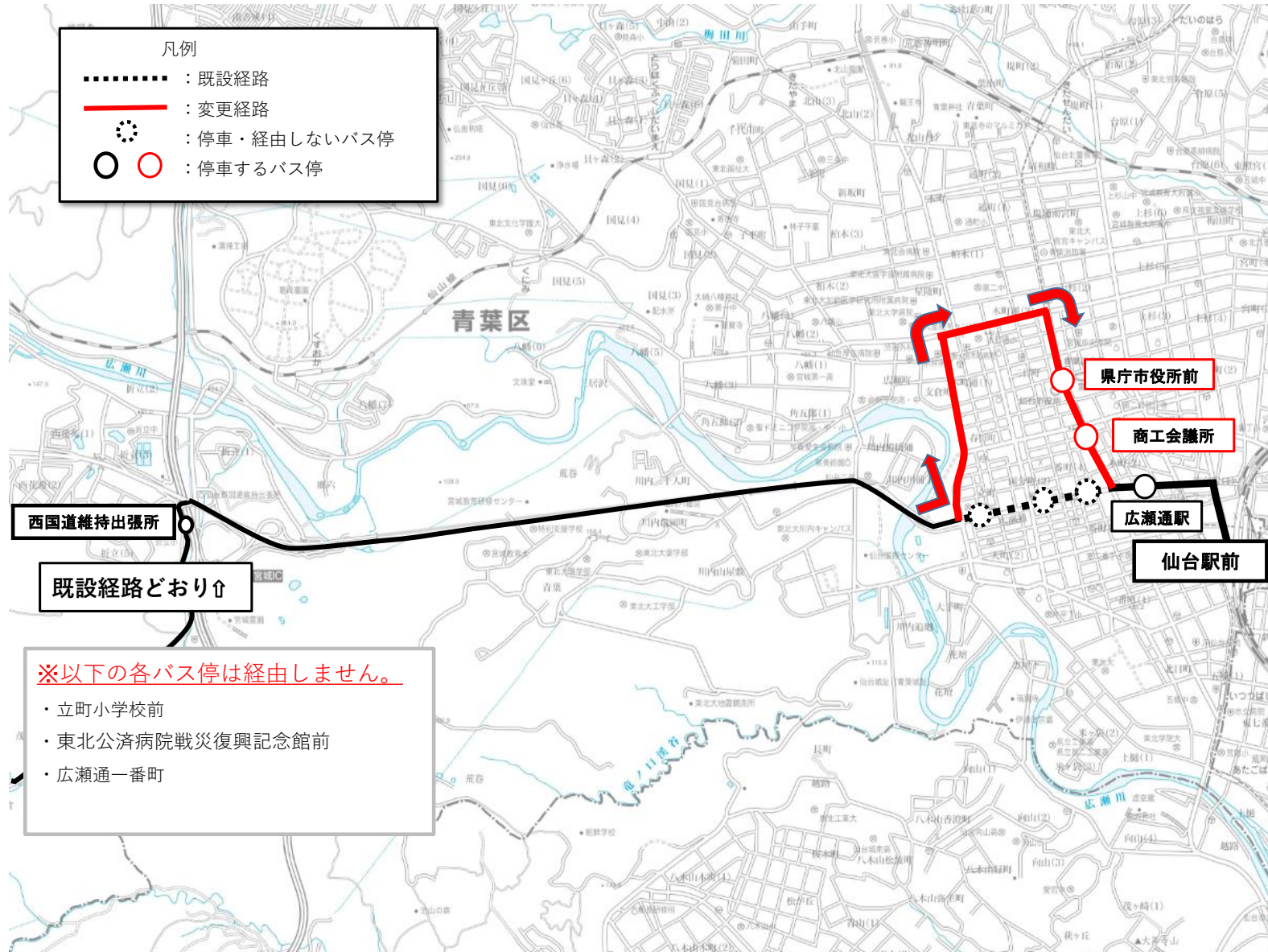
(国土地理院地図を加工して作成)

【図6】

5月17日 青葉まつり

○折立・茂庭台線（生出市民センター発）<S766>

変更経路：生出市民センター発→既設経路→西国道維持出張所→（無停車）→県庁市役所前→商工会議所前→広瀬通駅→仙台駅前



(国土地理院地図を加工して作成)

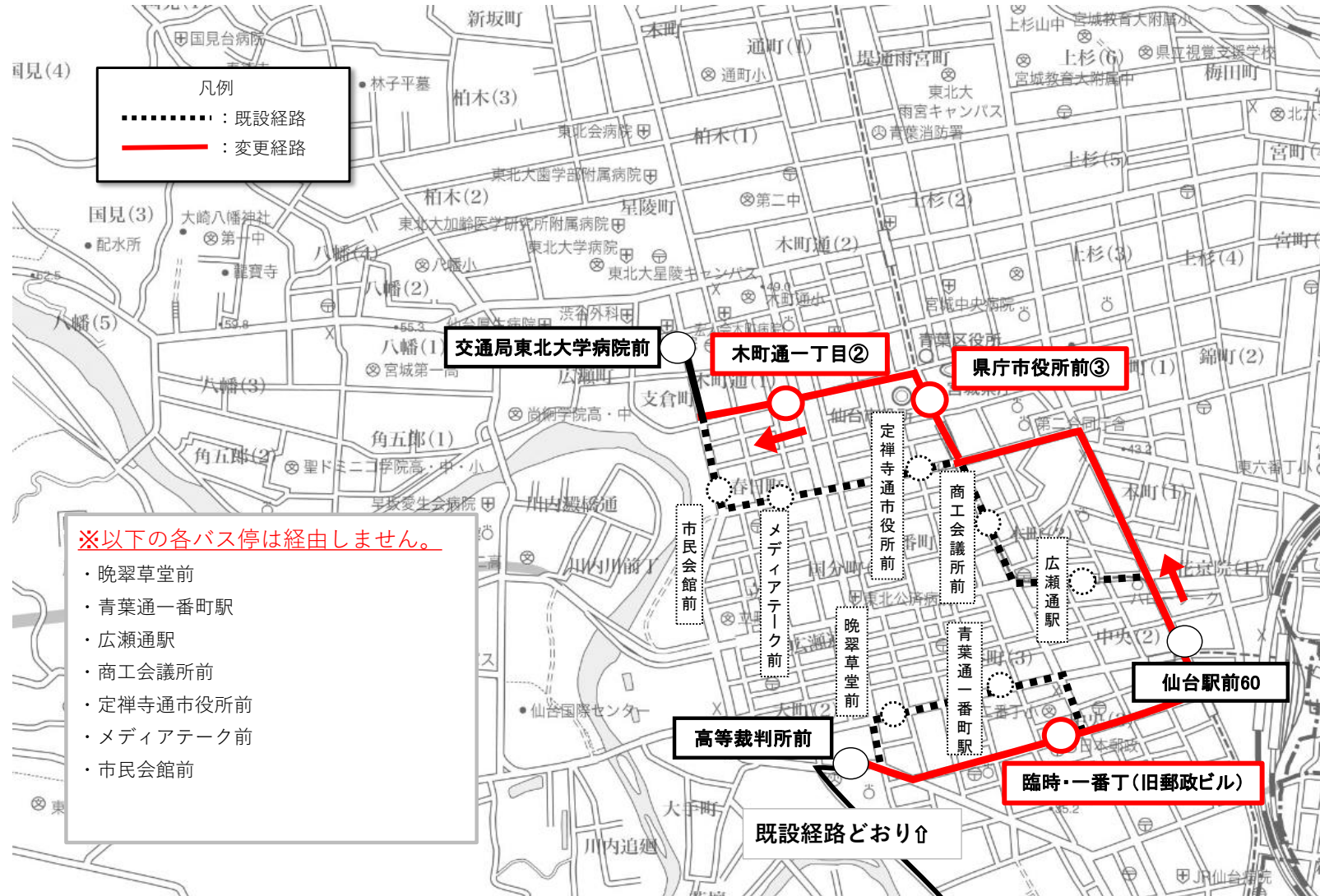
【図7】

5月17日 青葉まつり

○広瀬通・青葉通関係（八木山方面）

八木山動物公園駅発〈J701〉

変更経路：既設経路→高等裁判所前→臨時・一番町（旧郵政ビル前）→仙台駅前60番→（直進愛宕上杉通・錦町公園左折）→右折・県庁市役所前→（北一番丁左折）→木町通一丁目→交通局東北大学病院前

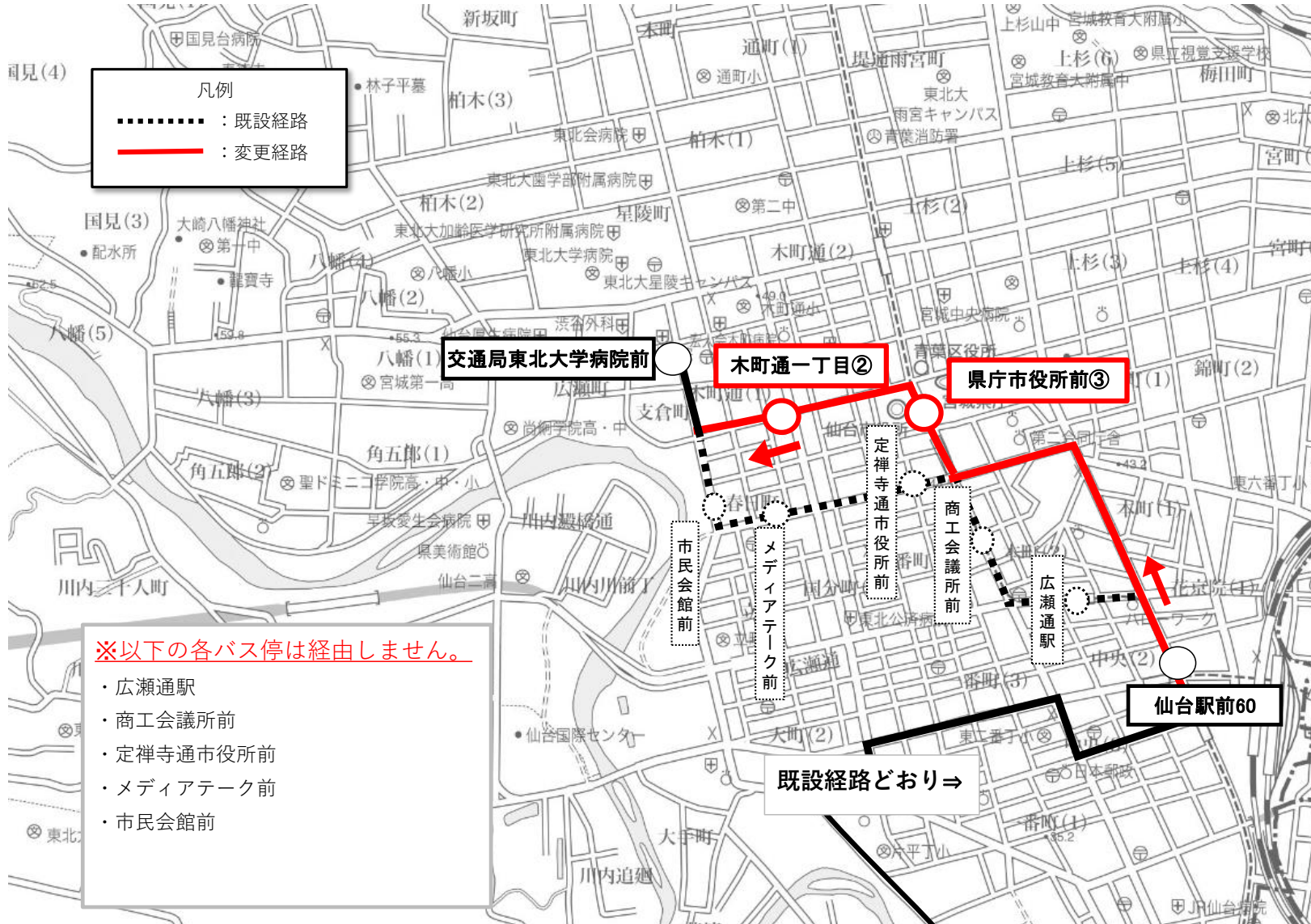


【図8】

5月17日 青葉まつり

○広瀬通・青葉通関係（八木山方面）

変更経路：既設経路→仙台駅前60番→（直進愛宕上杉通・錦町公園左折）→右折・県庁市役所前
→（北一番丁左折）→木町通一丁目→交通局東北大学病院前



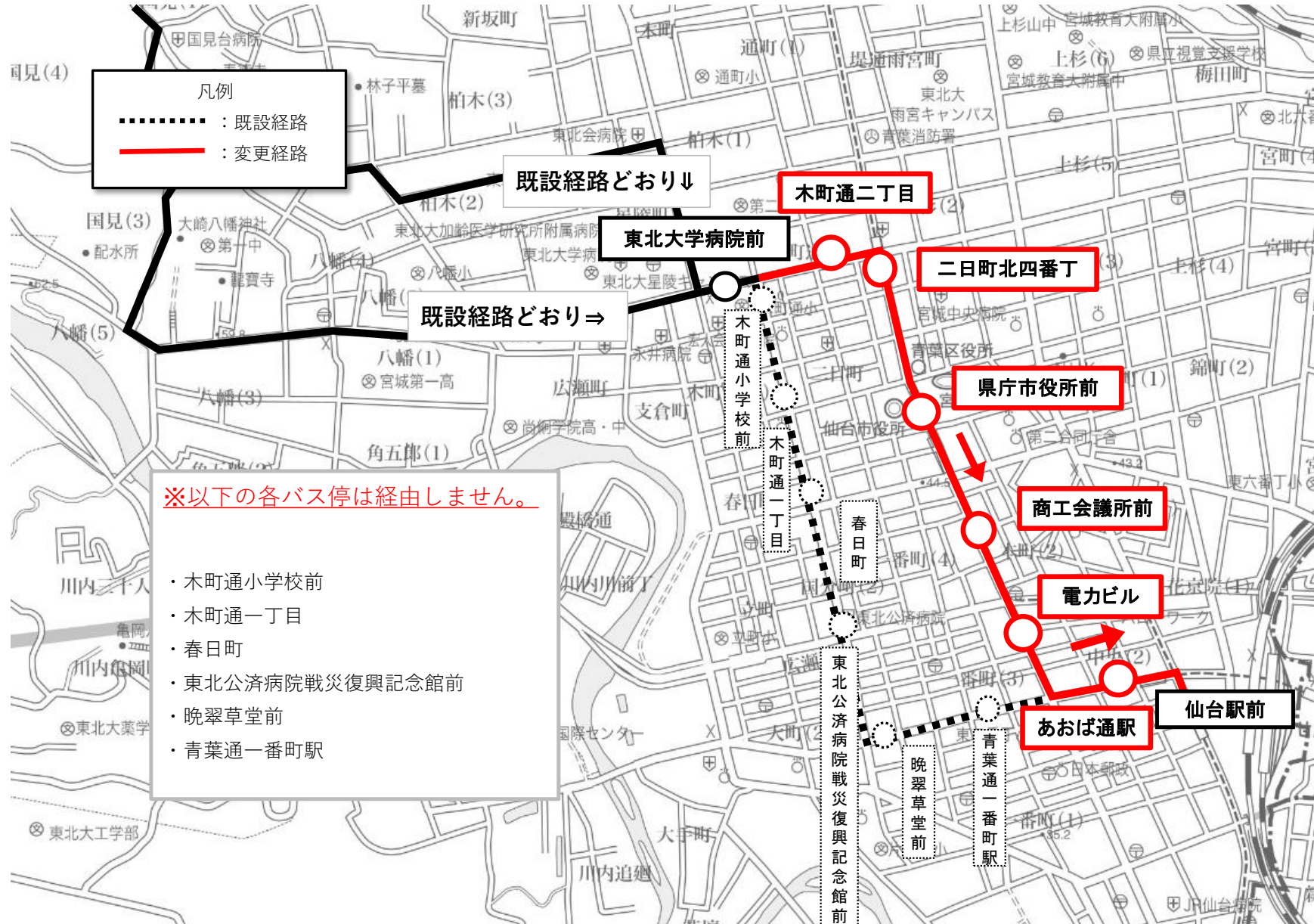
(国土地理院地図を加工して作成)

【図9】

5月17日 青葉まつり

○青葉通関係

変更経路：既設経路→木町通二丁目→二日町北四番丁→県庁市役所前→商工会議所前→電力ビル前→あおば通駅→仙台駅前



○東二番丁通関係

仙台駅前6、9、14、15、17、18、19、27、28番発、県庁市役所前経由の便

変更経路：仙台駅前→駅前通 北進→錦町公園左折→定禅寺・東二番丁交差点 右折→県庁市役所前→既設経路

■休 止■「電力ビル前」、「商工会議所前」

